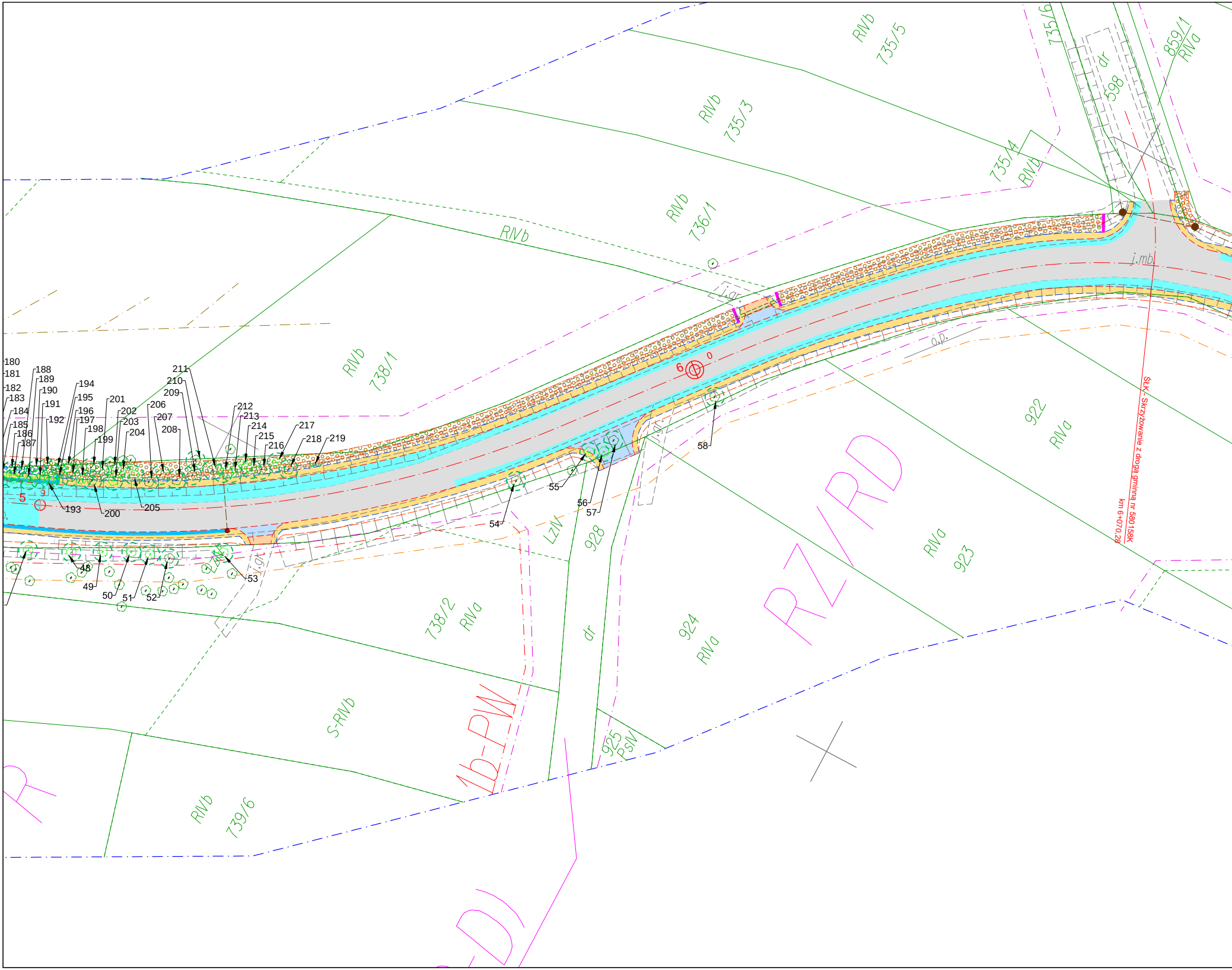
RIVb
735/5
735/6
dr
598
859/1
RIVa
RIVb
735/3
735/4
RIVb
RIVb
736/1
RIVb
j.mb
j.gr.
RIVb
738/1
6
0
5
o.p.
ŚLK - Skrzyżowanie z drogą gminną nr 580158K
km 6+070,28
922
RIVa
RZ/RD
RIVa
923
924
RIVa
928
LzIV
dr
925
PsIV
738/2
RIVa
S-RIVb
Mb-PW
RIVb
739/6
180
181
182
183
184
185
186
187
188
189
190
191
192
193
194
195
196
197
198
199
200
201
202
203
204
205
206
207
208
209
210
211
212
213
214
215
216
217
218
219
48
49
50
51
52
53
54
55
56
57
58

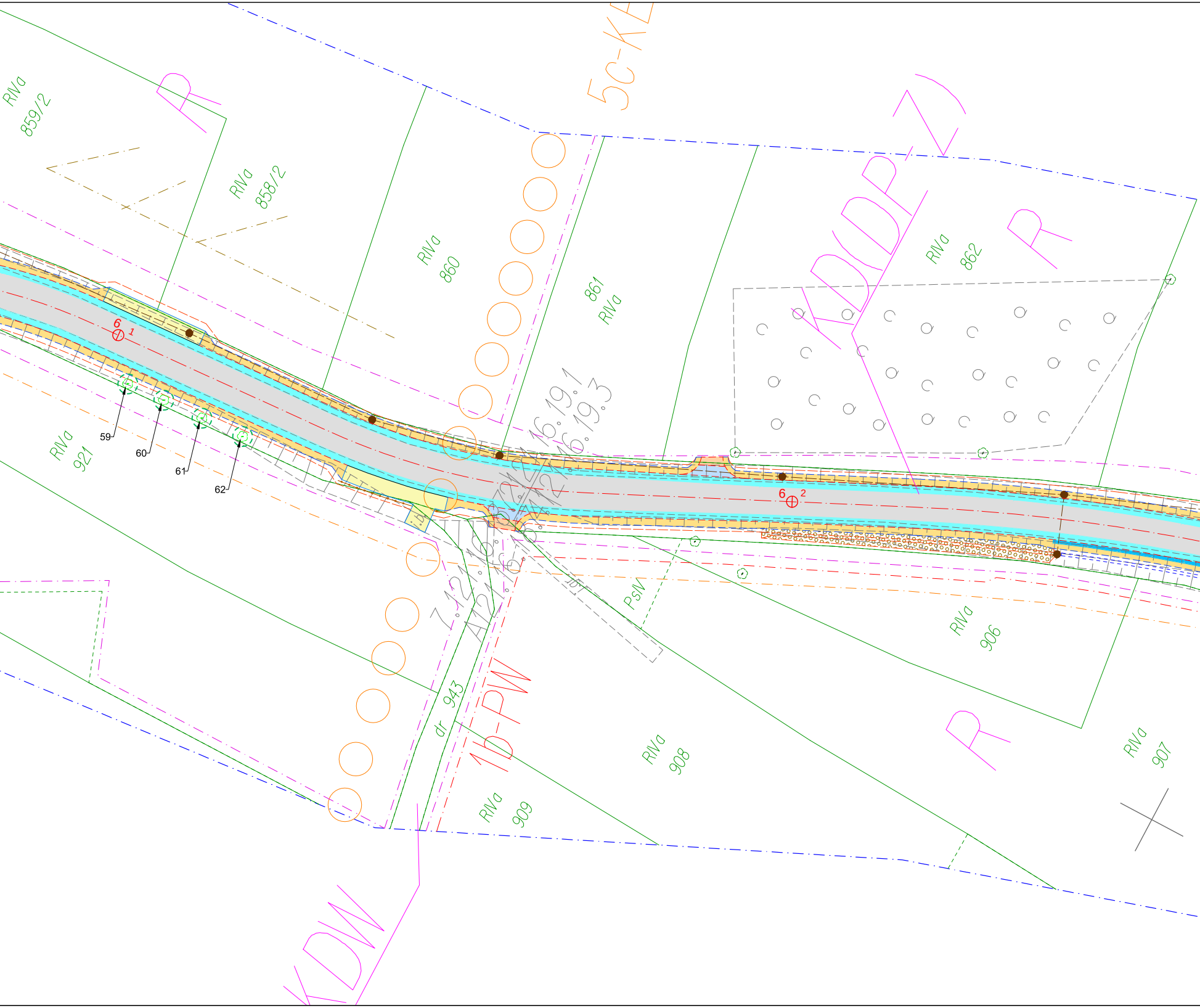
RIVa
859/2
R
RIVa
858/2
5c-KE
RIVa
860
861
RIVa
KDDPZ
RIVa
862
R
6
1
59
60
61
62
RIVa
921
16.19.1
16.19.3
Z.121.16.
A121.16.
6
2
PsIV
RIVa
906
dr
943
1b-PW
RIVa
908
R
RIVa
907
RIVa
909
KDW

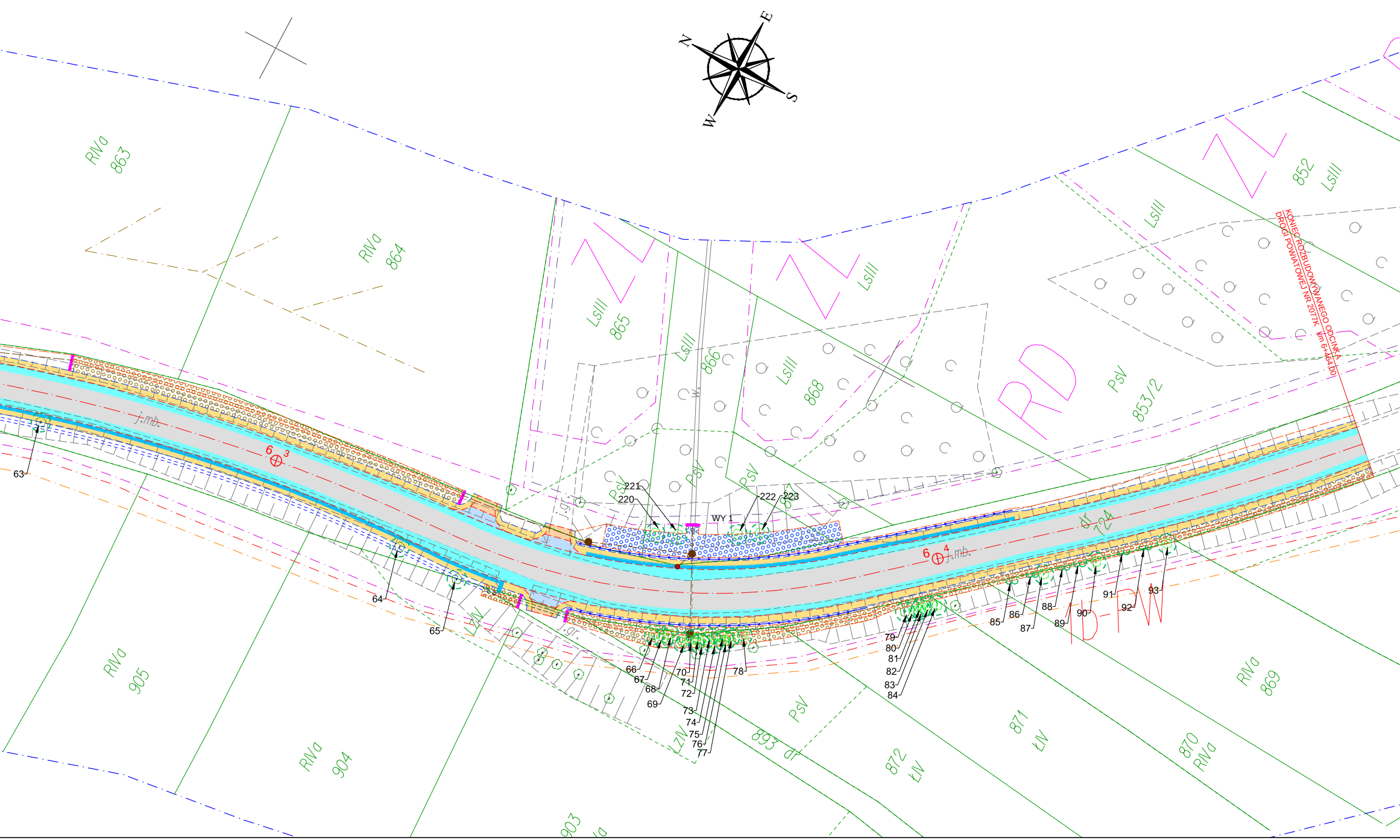
N
E
S
W
RIVa 863
RIVa 864
LsIII 865
LsIII 866
LsIII 868
LsIII
LsIII
852 LsIII
ZL
ZL
ZL
RD
PsV 853/2
KONIEC ROZBUDOWYWANEGO ODCINKA
DROGI POWIATOWEJ NR 2077K km 6+464,00
PsV
PsV
PsV
PsV
j.mb.
j.mb.
6 3
6 4
WY 1
220
221
222
223
dr 124
j.gr.
j.gr.
ŁZN
ŁZN
63
64
65
66
67
68
69
70
71
72
73
74
75
76
77
78
79
80
81
82
83
84
85
86
87
88
89
90
91
92
93
RIVa 905
RIVa 904
PsV
893 dr
872 ŁIV
871 ŁIV
870 RIVa
RIVa 869
903
DPW

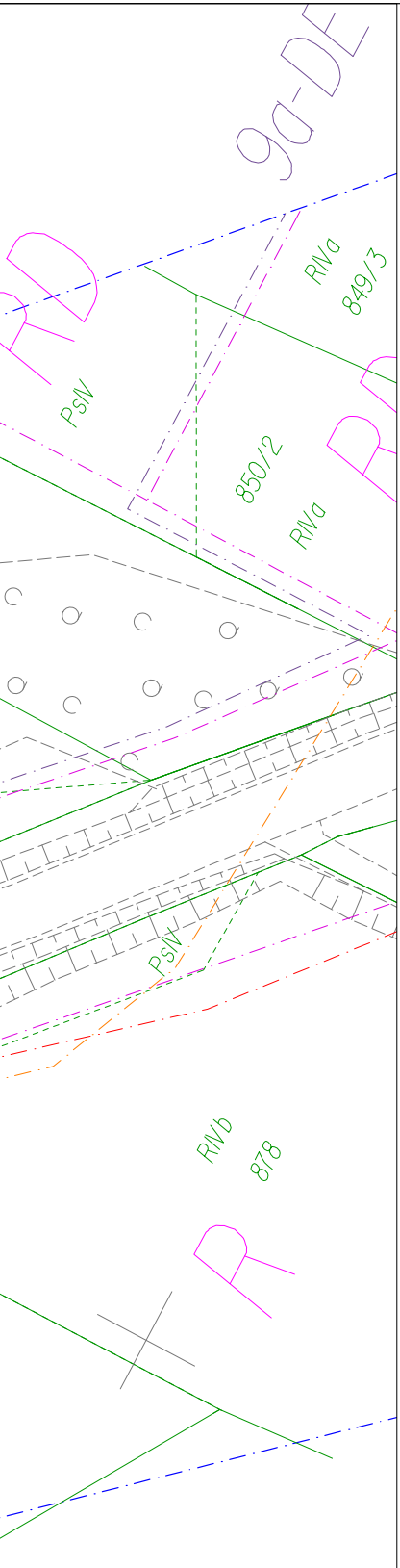
9a-DE
RD
RIVa
849/3
PsV
850/2
RIVa
R
PsV
RIVb
878
R

Linią przerywaną -·-·-·-·- wkreślono zakres pomiaru

Kolorem zielonym ——— wyeksponowano granice działek ewidencyjnych wprowadzone na podstawie analogowej mapy ewidencyjnej obrębu Staniątki

Na przedmiotowych działkach nie badano służebności gruntowych

Na mapę wniesiono MPZP dla obszaru Lipnica Górna – gmina Lipnica Murowana

-·-·-·-·- – linia rozgraniczająca tereny o różnym przeznaczeniu

– trasy rowerowe

MU – tereny zabudowy mieszkaniowej jednorodzinnej , zagrodowej oraz usług niepublicznych

RM – tereny zabudowy zagrodowej w gospodarstwach rolnych, hodowlanych, ogrodniczy , leśnych i rybackich

R – tereny użytków rolnych

RZ/RD – tereny Łąk i pastwisk z dopuszczeniem zalesienia

DE – tereny obszarów zagrożonych osuwaniem się mas ziemnych

RD – tereny przeznaczone do zalesienia

KD (DP-Z) – drogi powiatowe– zbiorcze

KD (DG-D) – drogi gminne – dojazdowe

○○○○ – oznaczenie terenów i granic strefy ekspozycji krajobrazowej zabytkowego zespołu staromiejsskiego Lipnicy Murowanej

1b-PW – oznaczenie terenów i granic obszaru ochrony powiązań krajobrazowych i osi widokowych

3c-KO – oznaczenie terenów i granic strategicznych obszarów koncentracji osadnictwa

– zadrzewinie

Legenda

—·—	Projektowana oś jezdni
——	Projektowany krawężnik betonowy
——	Projektowane obramowanie chodników i zjazdów
- - -	Projektowana krawędź jezdni i zjazdów
- - -	Projektowana krawędź pobocza
-●-●-	Projektowana bariera ochronna N2 W4 A
-●-●-	Projektowana bariera rurowa dla pieszych
▨	Projektowana nawierzchnia jezdni bitumiczna (nakładka)
▨	Projektowane poszerzenie jezdni bitumicznej (nowa konstrukcja nawierzchni)
▨	Projektowane pobocze z dest. asfalt. skropionego 2x emulsją i grysem
▨	Projektowana nawierzchnia peronu autobusowego z kostki betonowej szarej
▨	Projektowana nawierzchnia zjazdu z betonu asfaltowego
▨	Projektowana nawierzchnia zjazdu z kruszywa
▨	Projektowana nawierzchnia zjazdu z kostki betonowej czerwonej
▬	Projektowany ściek trójkątny betonowy
=====	Projektowany przepust z rur PP ø400
— —	Projektowana kanalizacja deszczowa
●	Projektowana studnia kontrolna z osadnikiem
●	Projektowany wpust deszczowy DN 500
▨	Projektowane profilowanie skarpy / rowu przydrożnego
▬	Projektowana ścianka czołowa
▨	Projektowane umocnienie rowu płytami ażurowymi i betonowymi
▨	Projektowane umocnienie skarpy płytami ażurowymi
=====	Projektowany drenaż typu francuskiego
1	Projektowana wycinka drzewa
94	Projektowana wycinka skupiny krzaków

Mapa do celów projektowych

Skala: 1:1000
Sekcja : 7.121.16.19.3, 7.121.16.18.2
7.121.16.19.1, 7.121.16.18.4
województwo: małopolskie
powiat: Bocheński
j.ewid. : Lipnica Murowana [120104_2]
Obręb : Lipnica Górna [00031]
działka : 370,737/1,869,906,921
ID: 6640.1569.2018

Układ odniesienia wysokości - Kronsztadt 86
Układ współrzędnych - 2000/21
Sytuacja zgodna z terenem na 08.05.2018

Sporządził dn.:

mgr inż. PIOTR TRELA
geodeta uprawniony
nr upr. 19440

Poświadcza się, że niniejszy dokument został opracowany w wyniku prac geodezyjnych i kartograficznych, których rezultaty zawiera operat techniczny wpisany do ewidencji materiałów państwowego zasobu geodezyjnego i kartograficznego

Organ prowadzący państwowy zasób geodezyjny i kartograficzny	STAROSTA BOCHEŃSKI
Identyfikator ewidencyjny materiału zasobu - operatu technicznego	P.1201. 2019 - 37
Data wpisania operatu technicznego do ewidencji materiałów zasobów	2019 -01- 04
Imię, nazwisko i podpis osoby reprezentującej organ	

Z up. Starosty
Leszek Micuda
Inspektor w Wydziale Geodezji i Kartografii
Powiatowy Ośrodek Dokumentacji
Geodezyjnej i Kartograficznej

rkarch
pracownia projektowa karolina rechnio

ul. Barona 20A/2, 43-100 Tychy
kom. +48 503 366 091
www.rkarch.pl rechnio@o2.pl

branża:
DENDROLOGICZNA

obiekt:
Droga powiatowa nr 2077K Nowy Wiśnicz - Lipnica Murowana w miejscowości Lipnica Górna

inwestor:
Zarząd Powiatu w Bochni - Powiatowy Zarząd Dróg w Bochni
ul. Limanowska 11, 32-720 Nowy Wiśnicz

temat:
Rozbudowa drogi powiatowej nr 2077K Nowy Wiśnicz - Lipnica Murowana
w miejscowości Lipnica Górna w km 5+474 - 6+464

treść rysunku:			skala:	nr rysunku:
INWENTARYZACJA ZIELENI - CZ. II			1:500	1.2
projektował:	**nr. uprawnień:**	**podpis:**	**data:**	**faza:**
mgr inż. Marcin Cydzik	MAP/0005/POOD/11		XII.2019r.	PW
sprawdził:	**nr. uprawnień:**	**podpis:**		
mgr inż. Robert Żabiński	MAP/0035/PWOD/14			